



<p>Powiadacz, nie niniejszy dokument został opracowany w wyniku prac geodezyjnych, których rezultaty zawiera organ techniczny pozytywnie weryfikowany. Jednocześnie informuję, że jestem świadomy odpowiedzialności karnej za złożenie fałszywego oświadczenia.</p>	
Id. zgłoszenia prac geodezyjnych	6640.1369.2021
Organ służby geodezyjnej, który otrzymał zgłoszenie	STAROSTWO POWIATOWE 76 200 SŁUPSK
Nazwa data sporządzenia protokołu z pozytywnym wynikiem weryfikacji	6640.1369.2021_29825
Imię Nazwisko oraz nr up. Kierownika prac geodezyjnych	07.07.2021








		<b>PRIG Sp. z o.o.</b> ul. Filipiński 10A 02-247 Warszawa tel. 792-262-601 NIP: 701-044-12-76, REGON: 146946630	
		<b>MAPA DO CELÓW PROJEKTOWYCH</b> <b>pow. słupski, gm. Główny-cie, ul. Ciemino, ul. -</b> <b>Słupsk, 07.07.2021</b>	
<b>ID</b>	<b>6640.1369.2021</b>		
<b>Miejscowość</b>	<b>Główny-cie</b>		
<b>Jednostka ewidencyjna</b>	<b>Identyfikator</b>	<b>221204.2</b>	
	<b>Nazwa</b>	<b>Główny-cie</b>	
<b>Obszr ewidencyjny</b>	<b>Identyfikator</b>	<b>221204.2.0004</b>	
	<b>Nazwa</b>	<b>Ciemino</b>	
<b>Skala mapy</b>	<b>1:1000</b>		
<b>Sekcja</b>	<b>numeryczna</b>		
<b>Nazwa układu współrzędnych</b>	<b>prosto kątnych płaskich</b>	<b>PWUC 2000/6</b>	
	<b>wysokości</b>	<b>PL-ETRF2007_NH</b>	
<b>Opiszenie obszaru, który był przedmiotem aktualizacji</b>		<b>folietowy</b>	
Opisanie i informacje o służebnościach gruntowych i innych wpływach na zagospodarowanie gruntów zalegających w granicach projektowanej inwestycji Opisanie symbolu użytku w celu gruntowego, który nie jest uwzględniany w bazie danych ewidencji gruntów i budynków		<b>wykonano bez ustalenia obciążenia</b>	
		<b>brak</b>	
Nie wyłącza się terenów w terenie innych nie wykazanych na niniejszej mapie z urzędami podziemnymi, które nie były zgłoszone do inwentaryzacji.			

Geodeta Uprawniony  
mgr inż. **Łukasz Kacprzak**  
lukasz.kacprzak@pikig.pl 600-681-828  
zakres 1, 2, 4 nrupr. 21302


LEGENDA:

- |   |   |
|---|---|
|  | zakres inwestycji = granica obszaru Natura 2000 Bagna Izbielkie PLH220001 |
|  | granica działki ewidencyjnej  |
| 255/1   | numer działki ewidencyjnej  |
|  | granica użytku gruntowego   |
|  | oznaczenie użytku gruntowego  |
|  | łączna granica działki i użytku   |
|  | istniejące rowy melioracyjne  |

Projektowane budowle:

-  przegroda ziemna
-  przegroda drewniano-ziemna  $h \leq 0.5$
-  przegroda drewniano-ziemna  $h > 0.5$
-  przegroda drewniana
-  zablokowanie przepustu

Obszar oddziaływania obiektu:

-  zasięg budowl
-  zasięg "cofki"
-  zasięg "podsiąku"

**ŚRODOWISKO**  
BARTŁOMEJ SZENDOL

Inwestor: **REGIONALNY DYREKTOR OCHRONY ŚRODOWISKA W GDAŃSKU**

UL. CHMIELNA 54/57, 80-748 GDANSK

Nazwa zadania: "Wykonanie badań hydrologicznych wraz z dokumentacją techniczną zastawek, przeurod i zasypań

w obszarze Natura 2000 Bagna Izbickie PLH 220001 w ramach projektu pn. Ochrona siedlisk i gatunków leśnych nieleśnych zielonych od urodź

Stadium:

PROJEKT BUDOWLANO-WYKONAWCZY

Tytuł opracowania:  
"Projekt budowlano-wykonawczy na przebudowę istniejących rowów melioracyjnych na obszarze

Natura 2000 Bagna Izbińskie PLH 22000 1, gmina Główny, powiat słupski\*

Rysunek: Projekt zagospodarowania terenu - arkusz nr 1	Rys. 2 1
--	-------------

Zespół projektowy:	Numer uprawnień:	Specjalność:	3.1
--------------------	------------------	--------------	-----

Projektował:	konstrukcyjno-budowlana w ograniczonym zakresie: obiekt	Skala:
--------------	---	--------

mgr inż. Teresa Szendol	SLK/4204/ZHOK/12	budowane gospodarki wodnej i miejscowości wodnych w innym zakresie	1:1000
-------------------------	------------------	---	--------

Opracował:		Data:
------------	--	-------

inż. Bartłomiej Szendol mgr inż. Agnieszka Michalska	_____	_____	06.2021
---	-------	-------	---------